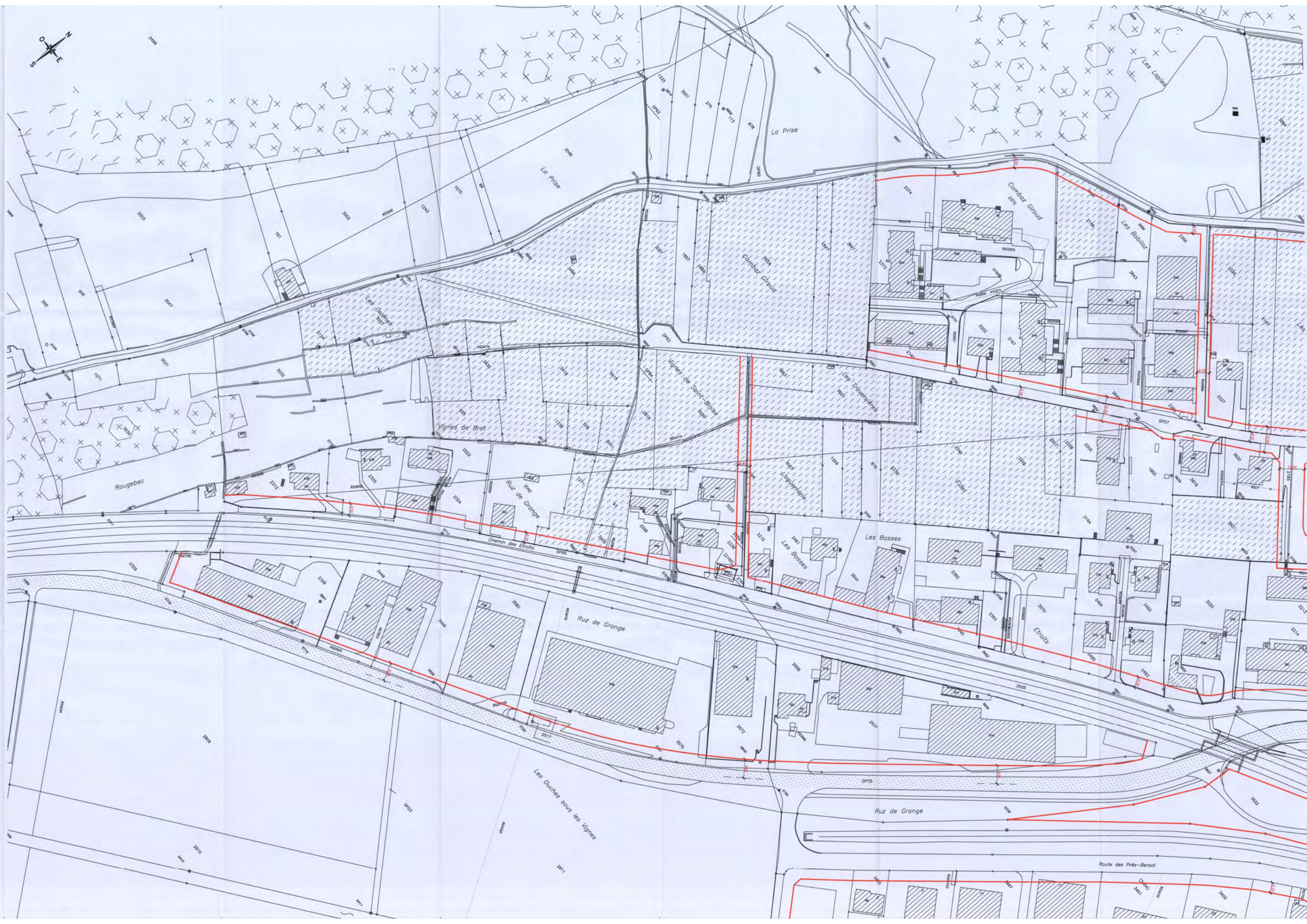


<p>1. Auteurs du plan / règlement Auteur: Jean-François Truffaut Neuchâtel, le 21.11.2011</p>	<p>2. Signature Au nom du Conseil communal Le/La président(e): [Signature] Le/La secrétaire: [Signature] Neuchâtel, le 21.11.2011</p>
<p>3. Prénoms Le/La conseiller(ère) d'Etat chef(fe) du Département de la gestion du territoire Neuchâtel, le 11.01.2012</p>	<p>4. Adoption par arrêté de ce jour Au nom du Conseil général Le/La président(e): [Signature] Le/La secrétaire: [Signature] Neuchâtel, le 02.01.2012</p>
<p>5. Mise à l'enquête publique du 27.01.2012 au 27.02.2012 Au nom du Conseil communal Le/La président(e): [Signature] Le/La secrétaire: [Signature] Neuchâtel, le 27.01.2012</p>	<p>6. Approbation par arrêté de ce jour Au nom du Conseil d'Etat Le/La président(e): [Signature] Le/La secrétaire: [Signature] Neuchâtel, le 04.02.2012</p>
<p>7. Sanction par arrêté de ce jour Au nom du Conseil d'Etat Le/La président(e): [Signature] Le/La secrétaire: [Signature] Neuchâtel, le 04.02.2012</p>	<p>8. Sanction par arrêté de ce jour Au nom du Conseil d'Etat Le/La président(e): [Signature] Le/La secrétaire: [Signature] Neuchâtel, le 04.02.2012</p>

<p>Alignements cantonaux</p> <p>1. Auteurs du plan/règlement Service des ponts et chaussées Neuchâtel, le 04.02.2011</p>	<p>2. Signature Le/La conseiller(ère) d'Etat chef(fe) du Département de la gestion du territoire Neuchâtel, le 11.01.2012</p>
<p>3. Mise à l'enquête publique du 27.01.2012 au 27.02.2012 Le/La conseiller(ère) d'Etat chef(fe) du Département de la gestion du territoire Neuchâtel, le 11.01.2012</p>	<p>4. Adoption par arrêté de ce jour Au nom du Conseil d'Etat Le/La président(e): [Signature] Le/La secrétaire: [Signature] Neuchâtel, le 04.02.2012</p>
<p>5. Sanction par arrêté de ce jour Au nom du Conseil d'Etat Le/La président(e): [Signature] Le/La secrétaire: [Signature] Neuchâtel, le 04.02.2012</p>	<p>6. Sanction par arrêté de ce jour Au nom du Conseil d'Etat Le/La président(e): [Signature] Le/La secrétaire: [Signature] Neuchâtel, le 04.02.2012</p>

- LEGENDE**
- Alignement sanctionné maintenu
 - Alignement supprimé
 - Alignement nouveau
 - Front d'implantation obligatoire
 - Bande d'implantation obligatoire
 - Alignement secondaire (murs, escaliers, fontaines, création d'accès dans les murs autorisée)
 - Surface sur laquelle les bâtiments peuvent être entretenus. Convention de précarité nécessaire pour agrandissement ou transformation (art. 77 al. 1 et 2 LCAT)
 - Surface sur laquelle les bâtiments peuvent être transformés ou agrandis (art. 77 al. 1 in fine LCAT)

- INFORMATIONS INDICATIVES**
- Bâtiment figurant à la catégorie 1 du recensement architectural
 - Bâtiment figurant à la catégorie 2 du recensement architectural
 - Bâtiment figurant à la catégorie 3 du recensement architectural
 - Route cantonale



COMMUNE DE CORNAUX

Plan d'alignement 4 SACH

(valant plan routier pour la route de liaison Rue du Vignoble-Chemin des Martinettes)

FOLIO N° 2

Echelle 1:500

Plan n° 276-02 Date du plan : 31.10.2011

1. Auteurs du plan / règlement Auteur: Service des ponts et chaussées Chef de service: N. LEBLANC Neuchâtel, le 11.10.2011	2. Signature Au nom du Conseil communal Le/La président(e): [Signature] Le/La secrétaire: [Signature] Neuchâtel, le 11.10.2011
3. Prêts Le/La conseiller(e) d'état chef(fe) du Département de la gestion du territoire Neuchâtel, le 11.10.2011	4. Adoption par arrêté de ce jour Au nom du Conseil général Le/La président(e): [Signature] Le/La secrétaire: [Signature] Neuchâtel, le 11.10.2011
5. Mise à l'enquête publique du 23.01.2012 au 27.01.2012 Au nom du Conseil communal Le/La président(e): [Signature] Le/La secrétaire: [Signature] Neuchâtel, le 12.01.2012	6. Approbation par arrêté de ce jour Au nom du Conseil d'état Le/La président(e): [Signature] Le/La secrétaire: [Signature] Neuchâtel, le 14.01.2012
7. Sanction par arrêté de ce jour Au nom du Conseil d'état Le/La président(e): [Signature] Le/La secrétaire: [Signature] Neuchâtel, le 14.01.2012	

Alignements cantonaux

1. Auteurs du plan/règlement Service des ponts et chaussées Chef de service: N. LEBLANC Neuchâtel, le 11.10.2011	2. Signature Le/La conseiller(e) d'état chef(fe) du Département de la gestion du territoire Neuchâtel, le 11.10.2011
3. Mise à l'enquête publique du 23.01.2012 au 27.01.2012 Au nom du Conseil communal Le/La président(e): [Signature] Le/La secrétaire: [Signature] Neuchâtel, le 12.01.2012	4. Adoption par arrêté de ce jour Au nom du Conseil d'état Le/La président(e): [Signature] Le/La secrétaire: [Signature] Neuchâtel, le 14.01.2012
5. Sanction par arrêté de ce jour Au nom du Conseil d'état Le/La président(e): [Signature] Le/La secrétaire: [Signature] Neuchâtel, le 14.01.2012	

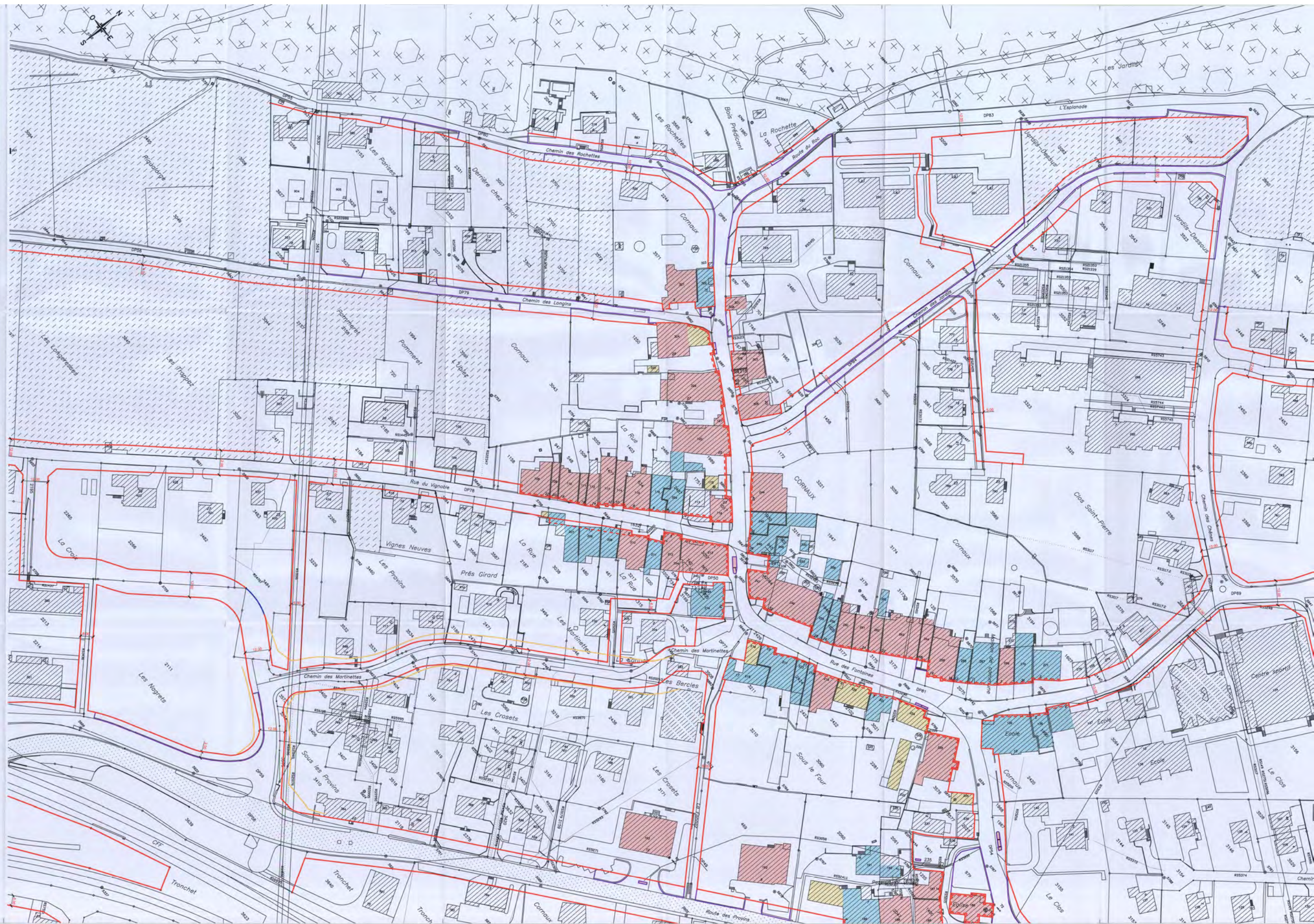
LEGENDE

- Alignement sanctionné maintenu
- Alignement supprimé
- Alignement nouveau
- Front d'implantation obligatoire
- Bande d'implantation obligatoire
- Alignement secondaire (murs, escaliers, fontaines, création d'accès dans les murs autorisés)
- Surface sur laquelle les bâtiments peuvent être entretenus. Convention de précarité nécessaire pour agrandissement ou transformation (art. 77 al. 1 et 2 LCAT)
- Surface sur laquelle les bâtiments peuvent être transformés ou agrandis (art. 77 al. 1 in fine LCAT)

INFORMATIONS INDICATIVES

- Bâtiment figurant à la catégorie 1 du recensement architectural
- Bâtiment figurant à la catégorie 2 du recensement architectural
- Bâtiment figurant à la catégorie 3 du recensement architectural
- Route cantonale

Format : 147 x 90
Établi sur la base des données de la mensuration officielle du 15.11.2010
Référence SGRF: 20101115_4685





1. Auteurs du plan / règlement Atelier Ruth Département de la gestion et de l'urbanisme Chemin de France 2, 2054 S-Aubin-Lognon 16.02 / 031 10 Fax 021.850 11 32 4. Koth Jean-Pierre Thullier Bureau d'Urbanisme et de SA Rue 1, 2002 Neuchâtel 16.02 / 174.64.79 Fax 021 / 721.26.82 Neuchâtel, le... 31.10.2011	2. Signature Au nom du Conseil communal Le/La président/e Le/La secrétaire [Signature] [Signature] Cornaux, le... 31.10.2011
3. Préavis Le/La conseiller/ère d'Etat chef/fe du Département de la gestion du territoire [Signature] Neuchâtel, le... 11 NOV. 2011	4. Adoption par arrêté de ce jour Au nom du Conseil général Le/La président/e Le/La secrétaire [Signature] [Signature] Cornaux, le... 02 NOV. 2011
5. Mise à l'enquête publique du 07.02.12 au 27.FEV.2012 Au nom du Conseil communal Le/La président/e Le/La secrétaire [Signature] [Signature] Cornaux, le... 27.FEV.2012	6. Approbation par arrêté de ce jour Au nom du Conseil d'Etat Le/La président/e Le/La chancelier/ère [Signature] [Signature] Neuchâtel, le... 04.FEV.2012
7. Sanction par arrêté de ce jour Au nom du Conseil d'Etat Le/La chancelier/ère [Signature] Neuchâtel, le... 04.FEV.2012	

Alignements cantonaux	
1. Auteurs du plan/règlement Service des ponts et chaussées Le/La chef/fe de service N. Auer Neuchâtel, le... 04 NOV. 2011	2. Signature Le/La conseiller/ère d'Etat chef/fe du Département de la gestion du territoire [Signature] Neuchâtel, le... 11 NOV. 2011
3. Mise à l'enquête publique du 27 JAN. 2012 au 27.FEV.2012 Le/La conseiller/ère d'Etat chef/fe du Département de la gestion du territoire [Signature] Neuchâtel, le...	4. Adoption par arrêté de ce jour Au nom du Conseil d'Etat Le/La président/e Le/La chancelier/ère [Signature] [Signature] Neuchâtel, le... 04.FEV.2012
5. Sanction par arrêté de ce jour Au nom du Conseil d'Etat Le/La chancelier/ère [Signature] Neuchâtel, le... 04.FEV.2012	

LEGENDE

- Alignement sanctionné maintenu
- Alignement supprimé
- Alignement nouveau
- Front d'implantation obligatoire
- Bande d'implantation obligatoire
- Alignement secondaire (murs, escaliers, fontaines, création d'accès dans les murs autorisée)
- Surface sur laquelle les bâtiments peuvent être entretenus. Convention de précarité nécessaire pour agrandissement ou transformation (art. 77 al. 1 et 2 LCAT)
- Surface sur laquelle les bâtiments peuvent être transformés ou agrandis (art. 77 al. 1 in fine LCAT)

INFORMATIONS INDICATIVES

- Bâtiment figurant à la catégorie 1 du recensement architectural
- Bâtiment figurant à la catégorie 2 du recensement architectural
- Bâtiment figurant à la catégorie 3 du recensement architectural
- Route cantonale





COMMUNE DE CORNAUX

Plan d'alignement

6
SPCH

FOLIO N° 4

Echelle 1:500

Plan n° 276-04

Date du plan : 31.10.2011

<p>1. Auteurs du plan / règlement Atelier North aménagement du territoire et urbanisme Chemin de Fresens 2, 2024 St-Aubin-Sauges Tél. 032 / 835 10 19 Fax 032 / 835 11 26 <i>h. North</i></p> <p>Jean-Pierre Thullard Bureau d'ingénieurs civils SA Fohys 9, 2000 Neuchâtel Tél. 032 / 724.64.78 Fax 032 / 721.26.52 <i>Thullard</i></p> <p>Neuchâtel, le 31.10.2011</p>	<p>2. Signature Au nom du Conseil communal Le /La président/e Le/La secrétaire <i>Blanchard</i> <i>Blanchard</i></p> <p>Cornaux, le 31 OCT. 2011</p>
<p>3. Préavis Le/La conseiller/ère d'Etat chef/le du Département de la gestion du territoire <i>Blanchard</i></p> <p>Neuchâtel, le 1.1. NOV. 2011</p>	<p>4. Adoption par arrêté de ce jour Au nom du Conseil général Le /La président/e Le/La secrétaire <i>Blanchard</i> <i>Blanchard</i></p> <p>Cornaux, le 22 NOV. 2011</p>
<p>5. Mise à l'enquête publique du 27.02.12 au 127.FEV.2012 Au nom du Conseil communal Le /La président/e Le/La secrétaire <i>Blanchard</i> <i>Blanchard</i></p> <p>Cornaux, le 127.FEV.2012</p>	<p>6. Approbation par arrêté de ce jour Au nom du Conseil d'Etat Le/La président/e Le/La chancelier/ère <i>Blanchard</i> <i>Blanchard</i></p> <p>Neuchâtel, le 4.FEV.2012</p>
<p>7. Sanction par arrêté de ce jour Au nom du Conseil d'Etat Le/La président/e <i>Blanchard</i></p>	<p>Neuchâtel, le 4.FEV.2015 Le/La chancelier/ère <i>Blanchard</i></p>

LEGENDE

- Alignement sanctionné maintenu
- Alignement supprimé
- Alignement nouveau
- Front d'implantation obligatoire
- Bande d'implantation obligatoire
- Alignement secondaire (murs, escaliers, fontaines, création d'accès dans les murs autorisée)
- Surface sur laquelle les bâtiments peuvent être entretenus. Convention de précarité nécessaire pour agrandissement ou transformation (art. 77 al. 1 et 2 LCAT)
- Surface sur laquelle les bâtiments peuvent être transformés ou agrandis (art. 77 al. 1 in fine LCAT)

INFORMATIONS INDICATIVES

- Bâtiment figurant à la catégorie 1 du recensement architectural
- Bâtiment figurant à la catégorie 2 du recensement architectural
- Bâtiment figurant à la catégorie 3 du recensement architectural
- Route cantonale



COMMUNE DE CORNAUX
Plan d'alignement
FOLIO N° 5
 Echelle 1:500

1. Auteurs du plan / règlement Auteur: <i>J. Metz</i> Directeur de service: <i>J. Metz</i> Neuchâtel, le 31.10.2011		2. Signature Au nom du Conseil communal Le/La président(e): <i>J. Metz</i> Le/La secrétaire: <i>J. Metz</i> Cornaux, le 31.10.2011	
3. Prévus Le/La conseiller(e) d'état chef(fe) du Département de la gestion du territoire Neuchâtel, le 11.01.2012		4. Adoption par arrêté de ce jour Au nom du Conseil communal Le/La président(e): <i>J. Metz</i> Le/La secrétaire: <i>J. Metz</i> Cornaux, le 27.01.2012	
5. Mise à l'enquête publique du 27.01.2012 au 27.01.2012 Au nom du Conseil communal Le/La président(e): <i>J. Metz</i> Le/La secrétaire: <i>J. Metz</i> Cornaux, le 27.01.2012		6. Approbation par arrêté de ce jour Au nom du Conseil d'état Le/La président(e): <i>J. Metz</i> Le/La secrétaire: <i>J. Metz</i> Neuchâtel, le 4.02.2012	
7. Sanction par arrêté de ce jour Au nom du Conseil d'état Le/La président(e): <i>J. Metz</i> Le/La secrétaire: <i>J. Metz</i> Neuchâtel, le 4.02.2012		Le/La chancelier(e): <i>J. Metz</i>	

Alignements contigus	
1. Auteur du plan/règlement Service des ponts et chaussées Le/La chef(fe) de service: <i>N. B. B.</i> Neuchâtel, le 11.01.2012	2. Signature Le/La conseiller(e) d'état chef(fe) du Département de la gestion du territoire Neuchâtel, le 11.01.2012
3. Mise à l'enquête publique du 27.01.2012 au 27.01.2012 Le/La conseiller(e) d'état chef(fe) du Département de la gestion du territoire Neuchâtel, le 27.01.2012	4. Adoption par arrêté de ce jour Au nom du Conseil d'état Le/La président(e): <i>J. Metz</i> Le/La secrétaire: <i>J. Metz</i> Neuchâtel, le 4.02.2012
5. Sanction par arrêté de ce jour Au nom du Conseil d'état Le/La président(e): <i>J. Metz</i> Le/La secrétaire: <i>J. Metz</i> Neuchâtel, le 4.02.2012	Le/La chancelier(e): <i>J. Metz</i>

LEGENDE

- Alignement sanctionné maintenu
- Alignement supprimé
- Alignement nouveau
- Front d'implantation obligatoire
- Bande d'implantation obligatoire
- Alignement secondaire (murs, escaliers, fontaines, création d'accès dans les murs autorisés)
- Surface sur laquelle les bâtiments peuvent être entretenus. Convention de précarité nécessaire pour agrandissement ou transformation (art. 77 al. 1 et 2 LCAT)
- Surface sur laquelle les bâtiments peuvent être transformés ou agrandis (art. 77 al. 1 in fine LCAT)

INFORMATIONS INDICATIVES

- Bâtiment figurant à la catégorie 1 du recensement architectural
- Bâtiment figurant à la catégorie 2 du recensement architectural
- Bâtiment figurant à la catégorie 3 du recensement architectural
- Route cantonale

Formet: 147 x 90
 Établi sur la base des données de la mensuration officielle du 15.11.2010
 Référence SIGREF: 20101115_4565





COMMUNE DE CORNAUX
Plan d'alignement 8
FOLIO N° 6
 Echelle 1:500

1. Auteur du plan / règlement Auteur: <i>Service des ponts et chaussées</i> Chef de service: <i>N. Klein</i> Neuchâtel, le 11 NOV. 2015	2. Signature Au nom du Conseil communal Le/La président(e): <i>[Signature]</i> Le/La secrétaire: <i>[Signature]</i> Cornaux, le 11 NOV. 2015
3. Précis La/La conseiller(ère) d'état chef(fe) du Département de la gestion du territoire Neuchâtel, le 11 NOV. 2015	4. Adoption par arrêté de ce jour Au nom du Conseil général Le/La président(e): <i>[Signature]</i> Le/La secrétaire: <i>[Signature]</i> Neuchâtel, le 11 NOV. 2015
5. Mise à l'enquête publique du 17 JAN. 2015 au 27 FEV. 2015 Au nom du Conseil communal Le/La président(e): <i>[Signature]</i> Le/La secrétaire: <i>[Signature]</i> Neuchâtel, le 127 FEV. 2015	6. Approbation par arrêté de ce jour Au nom du Conseil d'état Le/La conseiller(ère) d'état: <i>[Signature]</i> Le/La chancelier(ère): <i>[Signature]</i> Neuchâtel, le 4 FEV. 2015
7. Sanction par arrêté de ce jour Au nom du Conseil d'état Le/La président(e): <i>[Signature]</i> Le/La chancelier(ère): <i>[Signature]</i> Neuchâtel, le 4 FEV. 2015	

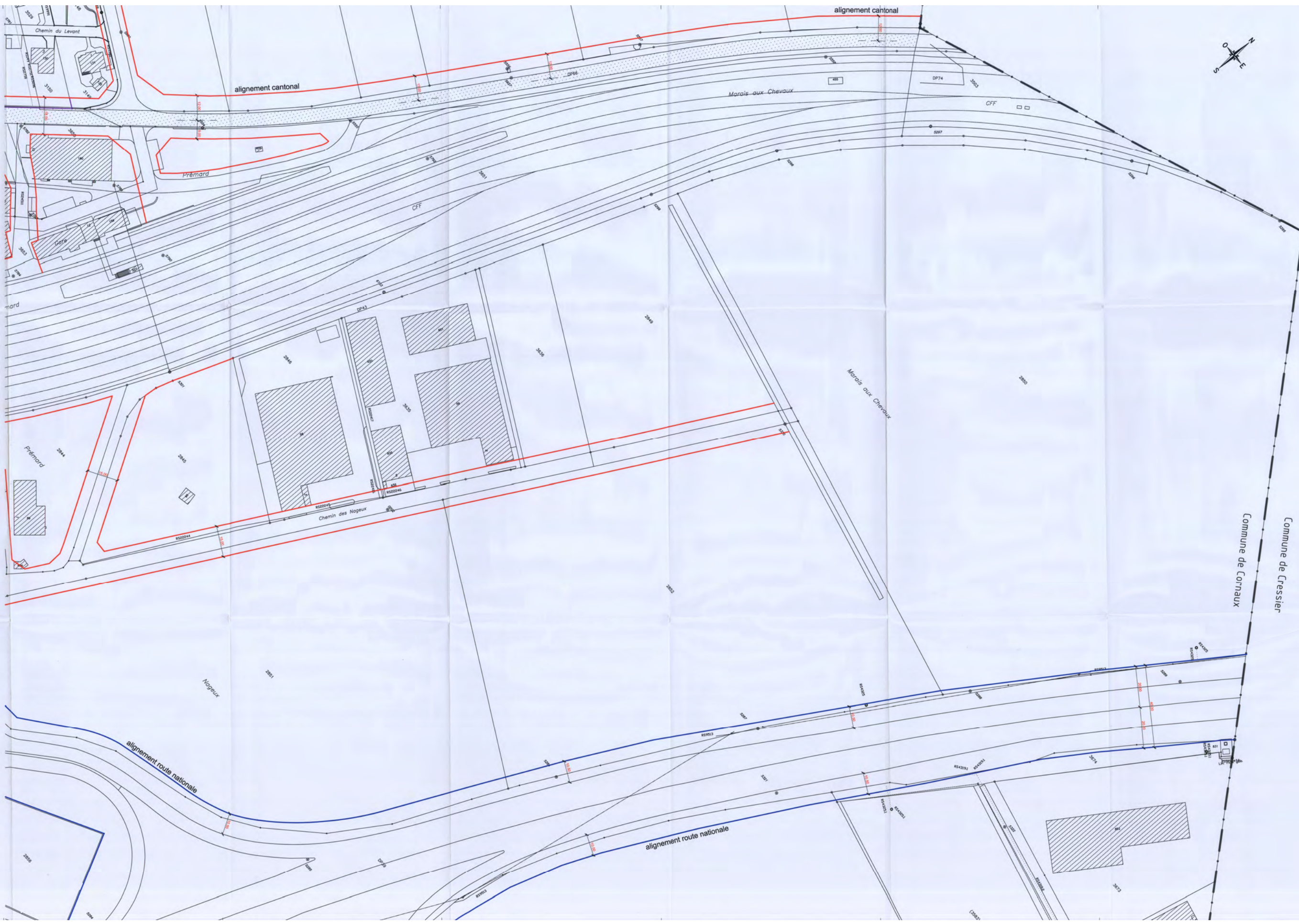
1. Auteur du plan/règlement Service des ponts et chaussées Le/La chef(fe) de service: <i>N. Klein</i> Neuchâtel, le 11 NOV. 2015	2. Signature Le/La conseiller(ère) d'état chef(fe) du Département de la gestion du territoire Neuchâtel, le 11 NOV. 2015
3. Mise à l'enquête publique du 17 JAN. 2015 au 27 FEV. 2015 Le/La conseiller(ère) d'état chef(fe) du Département de la gestion du territoire Neuchâtel, le 11 NOV. 2015	4. Adoption par arrêté de ce jour Au nom du Conseil d'état Le/La conseiller(ère) d'état: <i>[Signature]</i> Le/La chancelier(ère): <i>[Signature]</i> Neuchâtel, le 4 FEV. 2015
5. Sanction par arrêté de ce jour Au nom du Conseil d'état Le/La président(e): <i>[Signature]</i> Le/La chancelier(ère): <i>[Signature]</i> Neuchâtel, le 4 FEV. 2015	

LEGENDE

- Alignement sanctionné maintenu
- Alignement supprimé
- Alignement nouveau
- Front d'implantation obligatoire
- Bande d'implantation obligatoire
- Alignement secondaire (murs, escaliers, fontaines, création d'accès dans les murs autorisée)
- Surface sur laquelle les bâtiments peuvent être entretenus. Convention de précarité nécessaire pour agrandissement ou transformation (art. 77 al. 1 et 2 LCAT)
- Surface sur laquelle les bâtiments peuvent être transformés ou agrandis (art. 77 al. 1 in fine LCAT)

INFORMATIONS INDICATIVES

- Bâtiment figurant à la catégorie 1 du recensement architectural
- Bâtiment figurant à la catégorie 2 du recensement architectural
- Bâtiment figurant à la catégorie 3 du recensement architectural
- Route cantonale



ROUTES NATIONALES SUISSES

ROUTE N° 5

Route nat. 2^e cl.

YVERDON Saint-Blaise
Thielle Cornaux
Cressier
SOLEURE Le Landeron
La Neuveville-Est

Mise à l'enquête PR 46.800 à 48.900

UPIANS - T68.8 - ST-BLAISE - LA NEUVEVILLE-EST
Aménagement

Commune de Cornaux
Alignements
Situation PR 47.700 à 48.900

OP 82 308 81 1134

Echelle 1:1'000

Date d'adoption du plan 02.06.04

Etat 158 x 60

02521.004

Auteur du projet
CIPAN concept SA

Document établi par
 GPK concept SA
 BBS ET PARTENAIRES SA
 APTURIS
 P+ Patrimoine Pédagogique



Légende

- Alignement nouveau
- Alignement maintenu
- Alignement supprimé

Remarques

- Etabli sur la base des données de la mensuration officielle du 23.06.04
- Les PR indiqués se rapportent à l'axe N5+ (Neuchâtel-Bienne)

Date	Modifications
28.06.04	Modifications générales
15.07.04	Mise à jour générale + ajout et remarques de l'ONTS
08.10.04	Mise à jour générale et adaptations suite à l'acceptation SPHOU du 27.09.04

